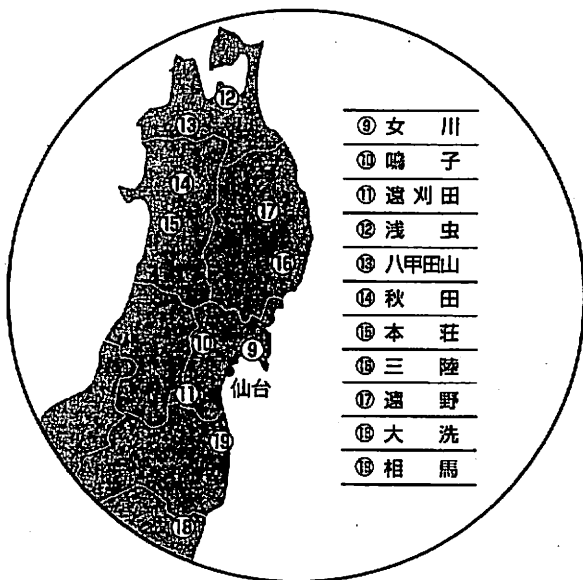
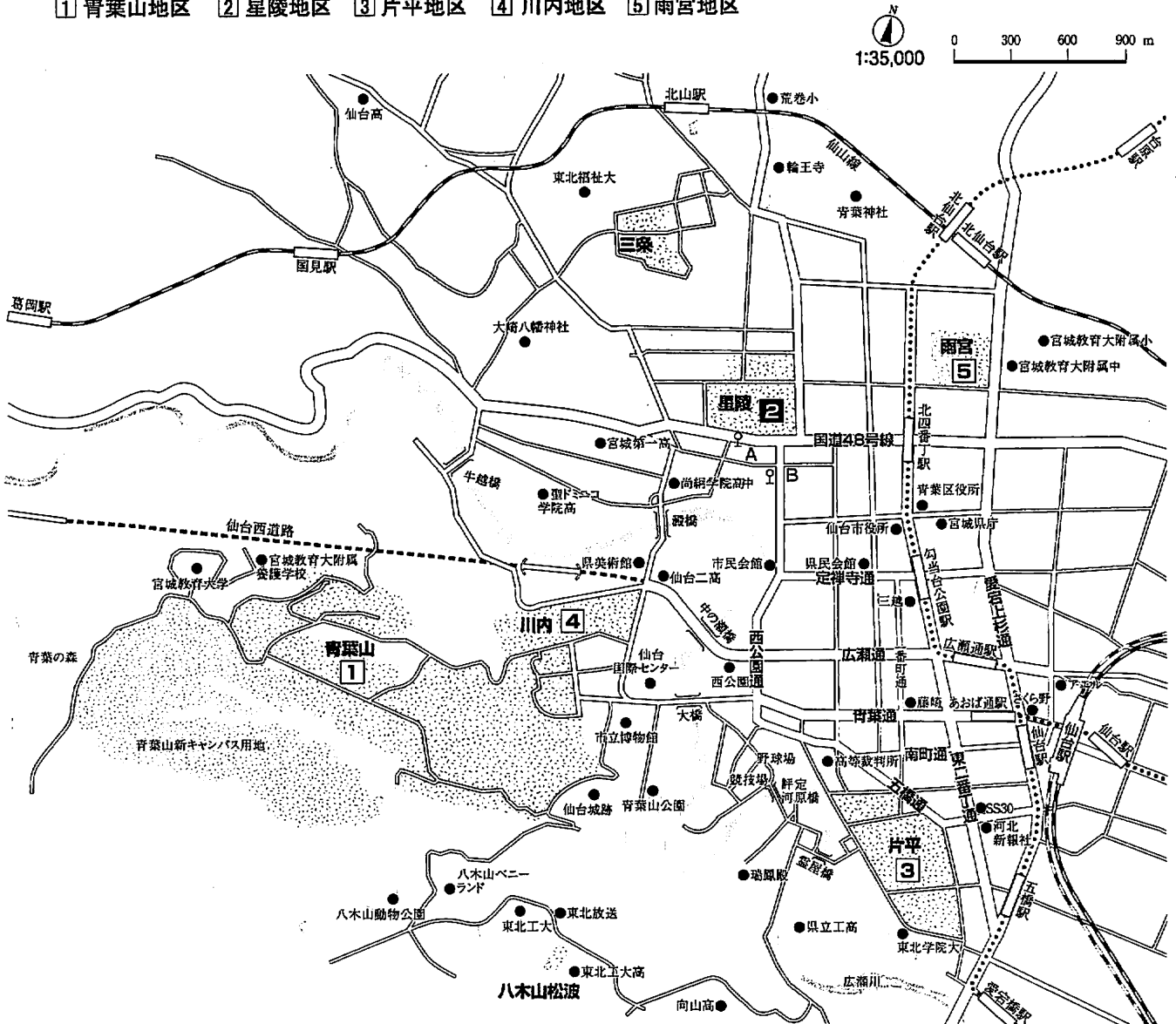


位置関係図

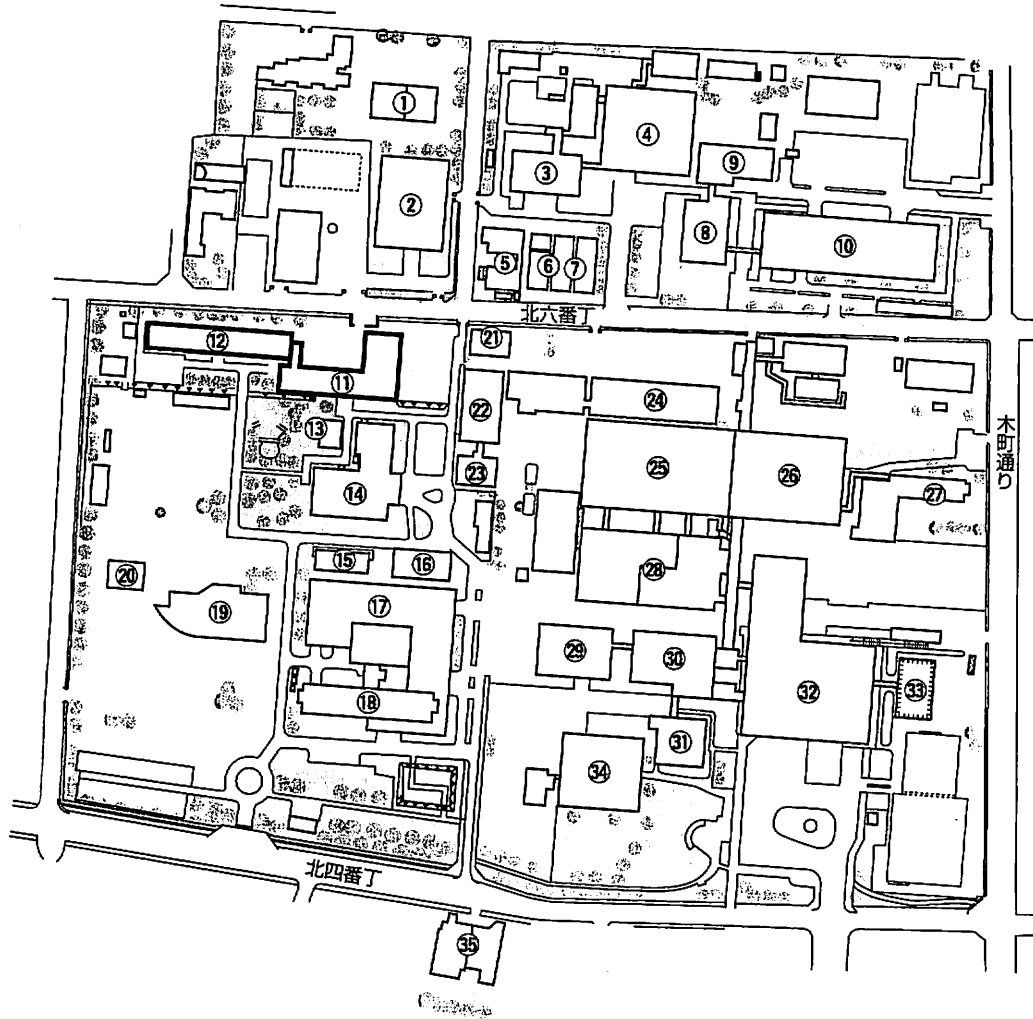
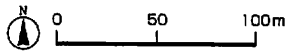
① 青葉山地区 ② 星陵地区 ③ 片平地区 ④ 川内地区 ⑤ 雨宮地区



星陵キャンパスアクセス

- 仙台市営バス
 仙台駅前より大学病院前 ♀ [A]
 交通局大学病院前 ♀ [B] 下車 (約15分、180円)
- 仙台市営地下鉄
 泉中央行
 北四番丁駅下車 (約5分、200円) のち徒歩15分
- タクシー
 仙台駅タクシープールより約5分、約1,200円程度

配置図 (2) 星陵地区



医学部・医学系研究科 事務室⑩

医学部0号館⑮

1号館⑮

2号館⑮

3号館⑮

4号館⑮

5号館⑮

保健学科⑪⑫

フロンティア研究棟⑬

バイオメディカル研究棟⑭

プリオン研究実験棟⑮

動物実験施設⑯

動物実験施設腫瘍分室⑰

実験講義棟⑱

臨床講義棟⑲

歯学部・歯学研究科 事務室⑩

附属歯科医療センター⑩

基礎研究棟⑩

実習講義棟⑩

附属図書館 医学分館⑳

病院 事務室(管理棟)㉑

外来診療棟㉒

中央診療棟㉓

総合研究施設棟(仮称)㉔

西病棟㉕

東病棟㉖

新南病棟㉗

加齢医学研究所 事務室④

加齢研実験研究棟③

プロジェクト総合研究棟④

ブレインイメージング研究棟⑥

ブレインダイナミクス研究棟⑦

未来工医学治療開発センター㉘

RI星陵サブセンター㉙

星陵学生サークル棟①

星陵体育館②

星陵会館⑬

医学部良慶会館⑤