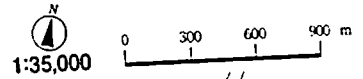


位置関係図

- ① 青葉山地区 ② 星陵地区 ③ 片平地区 ④ 川内地区 ⑤ 兩宮地区



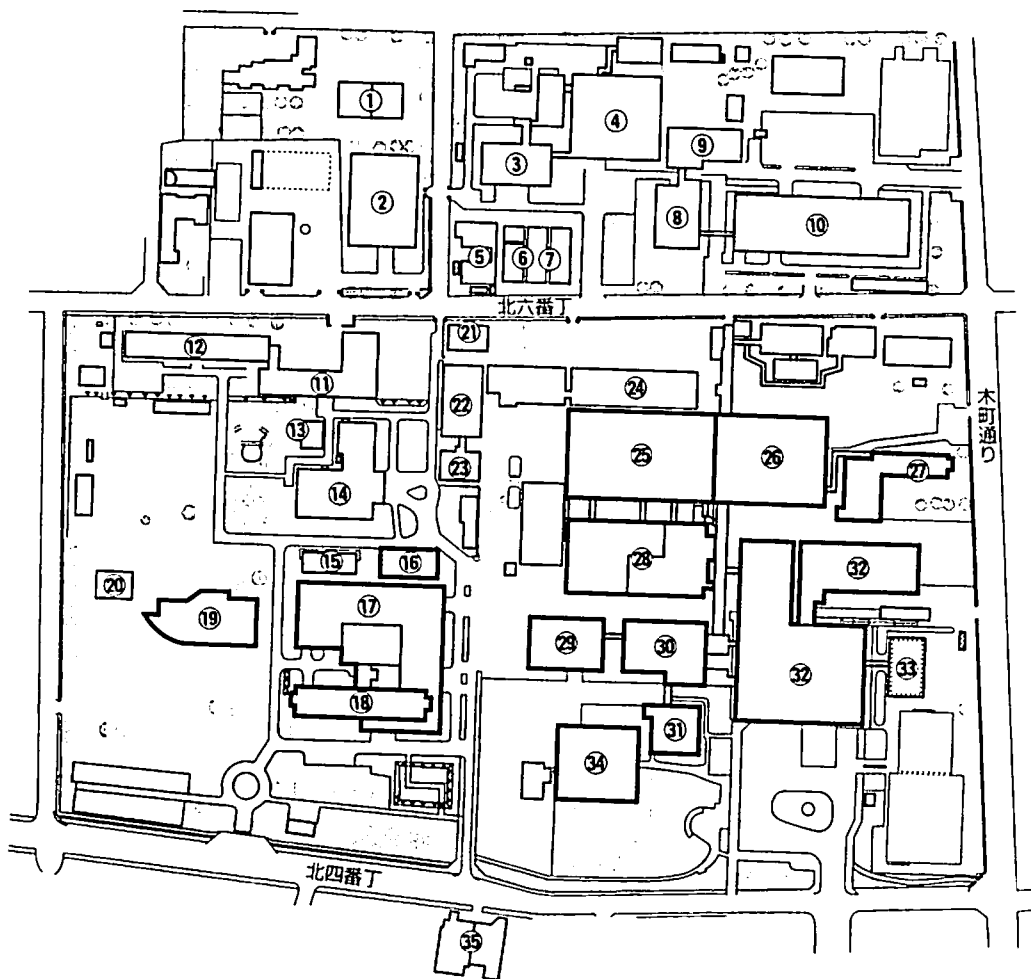
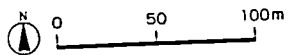
星陵キャンパスアクセス

○仙台市営バス
 仙台駅前より大学病院前 [A]
 交通局大学病院前 [B] 下車 (約15分、180円)

○仙台市営地下鉄
 泉中央行
 北四番丁駅下車 (約5分、200円) の徒歩15分

○タクシー
 仙台駅タクシープールより約5分、約1,200円程度

配置図 (2) 星陵地区



医学部・医学系研究科 事務室⑮

医学部0号館⑮

1号館⑮

2号館⑮

3号館⑮

4号館⑮

5号館⑮

保健学科⑩⑫

フロンティア研究棟⑬

バイオメディカル研究棟⑭

プリオン研究実験棟⑱

動物実験施設⑲

動物実験施設腫瘍分室⑳

実験講義棟㉑

臨床講義棟㉒

歯学部・歯学研究科 事務室⑯

附属歯科医療センター⑰

基礎研究棟⑱

実習講義棟㉓

附属図書館 医学分館㉔

病院 事務室(管理棟)㉕

外来診療棟㉖

中央診療棟㉗

総合研究施設棟(仮称)㉘

西病棟㉙

東病棟㉚

新南病棟㉛

加齢医学研究所 事務室①

加齢実験研究棟②

プロジェクト総合研究棟④

ブレインイメージング研究棟⑥

ブレインダイナミクス研究棟⑦

未来医工学治療開発センター㉜

RI星陵サブセンター㉝

星陵学生サークル棟⑧

星陵体育館⑨

星陵会館⑩

医学部良陵会館㉞