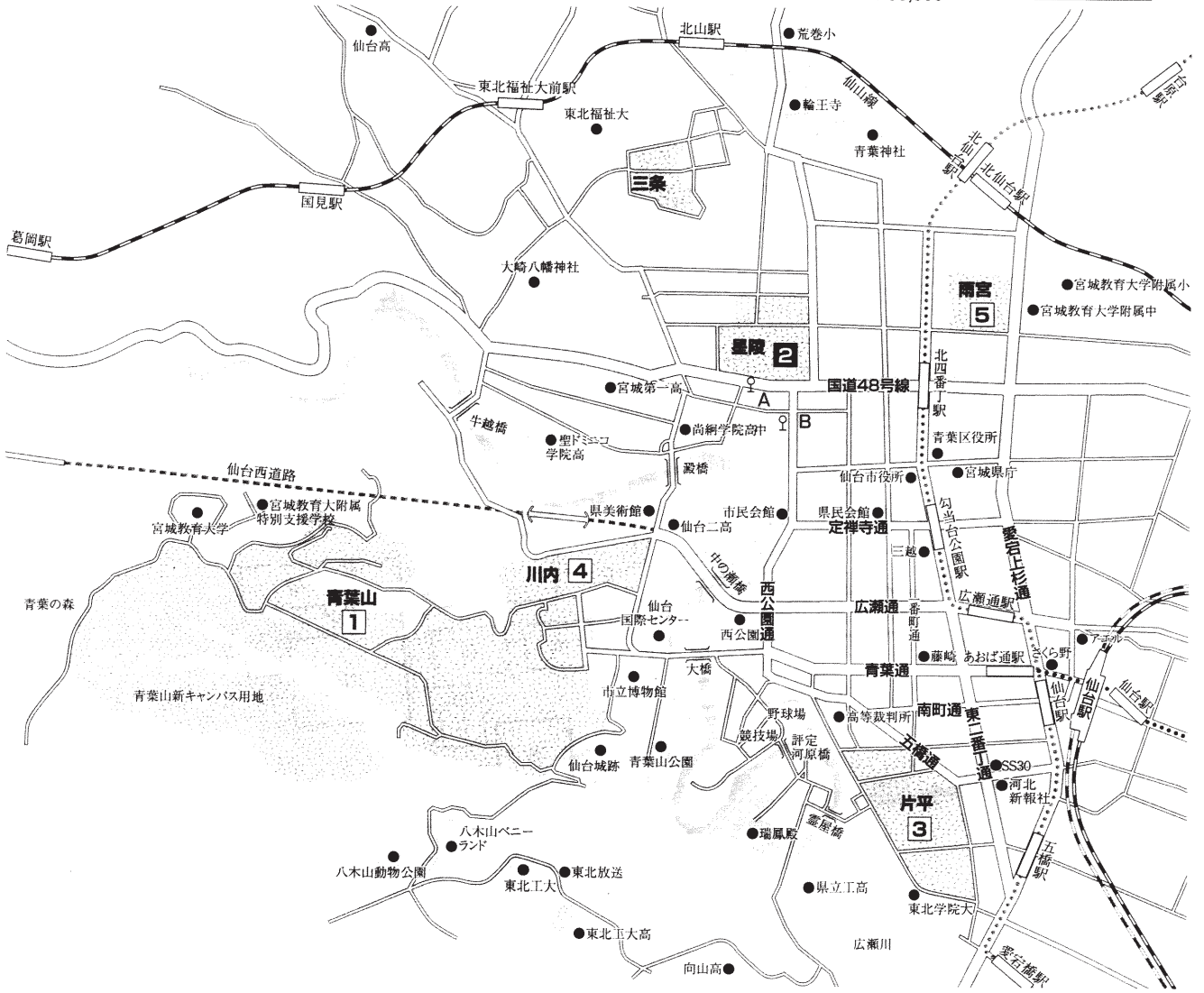
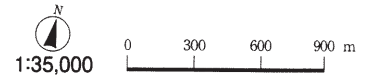


位置関係図

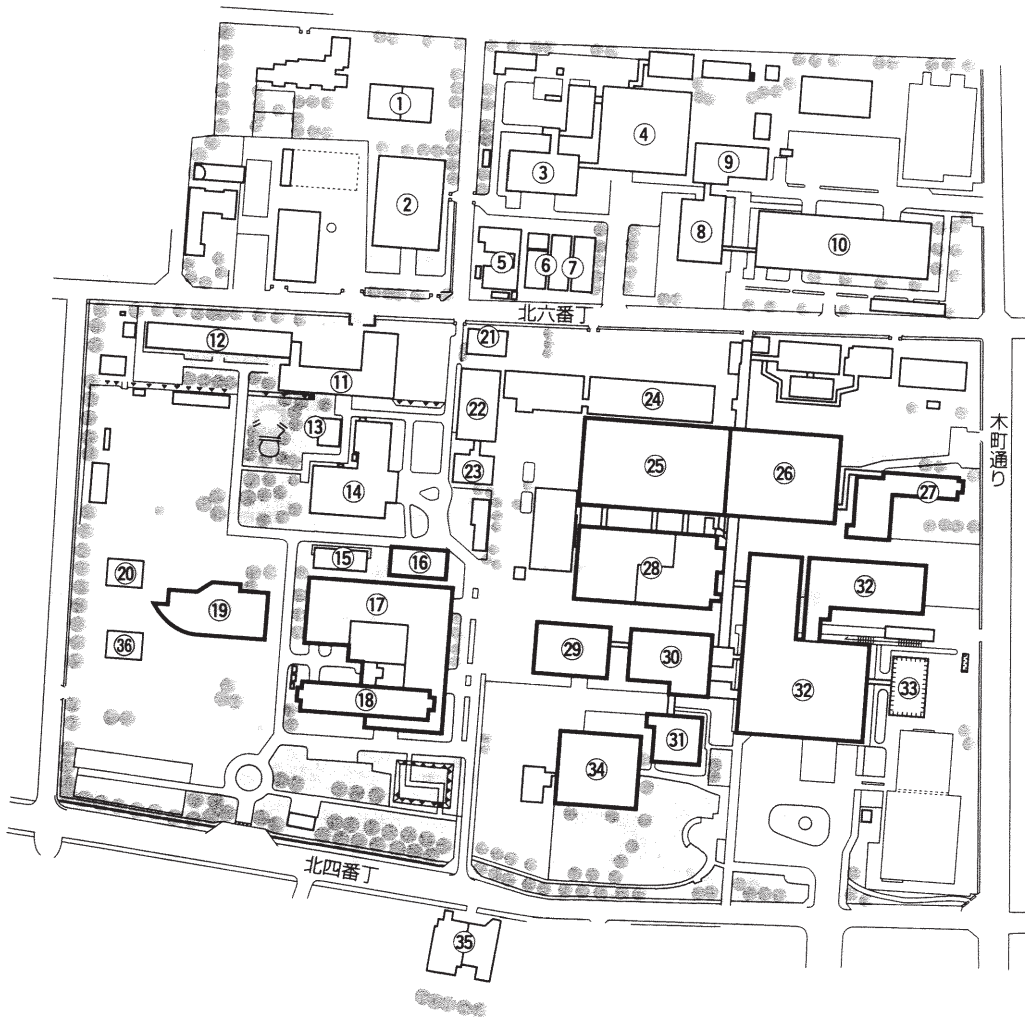
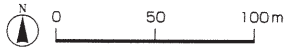
① 青葉山地区 ② 星陵地区 ③ 片平地区 ④ 川内地区 ⑤ 雨宮地区



星陵キャンパスアクセス

- ◎仙台市営バス
 仙台駅前のりばより大学病院前 ♪ [A]
 交通局大学病院前 ♪ [B] 下車 (約15分、180円)
- ◎仙台市営地下鉄
 泉中央行
 北四番丁駅下車 (約5分、200円) のち徒歩15分
- ◎タクシー
 仙台駅タクシープールより約5分、約1,200円程度

配置図 (2星陵地区)



医学部・医学系研究科 事務室⑮

医学部0号館⑮

1号館⑮

2号館⑲

3号館⑳

4号館⑮

5号館⑲

保健学科⑪⑫

フロンティア研究棟⑬

バイオメディカル研究棟⑳

臨床薬学教育研究棟㉔

プリオン研究実験棟㉑

動物実験施設㉒

動物実験施設腫瘍分室⑤

実験講義棟⑰

臨床講義棟⑳

歯学部・歯学研究科 事務室⑩

附属歯科医療センター⑩

基礎研究棟⑧

実習講義棟⑨

附属図書館 医学分館㉔

病院 事務室(管理棟)㉓

外来診療棟㉒

中央診療棟㉒

総合研究施設棟(仮称)㉔

西病棟㉒

東病棟㉒

新南病棟㉑

加齢医学研究所 事務室④

加齢研実験研究棟③

プロジェクト総合研究棟④

ブレインイメージング研究棟⑥

ブレインダイナミクス研究棟⑦

未来医工学治療開発センター㉔

RI星陵サブセンター㉔

星陵学生サークル棟①

星陵体育館②

星陵会館⑭

医学部長慶会館⑮